
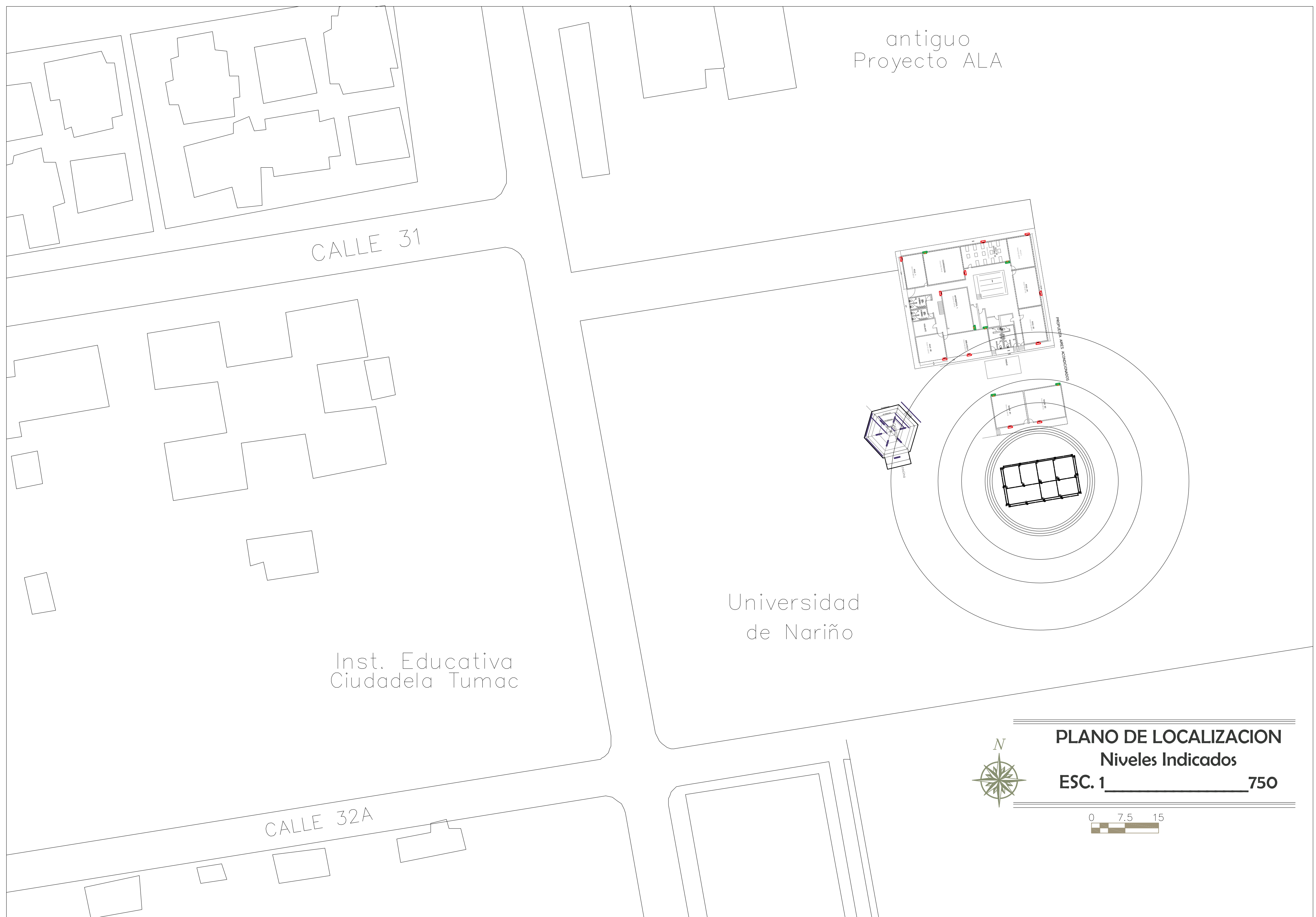
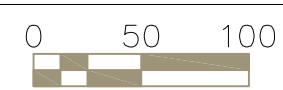


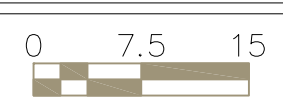
PLANO DE LOCALIZACION
Niveles Indicados

ESC. 1 _____ 5000



PLANO DE LOCALIZACION
Niveles Indicados

ESC. 1 _____ 750



Diseño y Consultoría

PROYECTO

CONTIENE:

PLANO DE LOCALIZACIÓN
ESCALA URBANA
PLANO LOCAL

ESCALA:
INDICADA

FECHA:
Lunes, 18 de
diciembre de
2007 12:07:57
p. m.

PROPIETARIO:
Universidad de
Nariño

OBSERVACIÓN:

APROBACIÓN DE
CURADURÍA:

FIRMA:

CONVENCIONES:
INDICADOR DE CORTES
INDICADOR DE COTAS EN ALTURA
INDICADOR DE COTAS EN PLANTA

LOCALIZACIÓN:
San Andres
de Tumaco

ARCHIVO:

IMPORTANTE:

PLANO:

ARO. MERY BETANCOURTH
MP. 76700 - 65380 VALLE DEL CAUCA
Celular. 316 384730 Teléfono. 7 366126
Email. estebanog27@hotmail.com

Bloque de Aulas
Universidad de
Nariño

El arquitecto es responsable de la idoneidad del proyecto plasmado
en la información contenida en estos planos y se absten total
garantía si el constructor sigue los parámetros aquí establecidos. No
se autoriza ninguna modificación sin previa autorización del
Arquitecto Diseñador.

Aroo